Land allocation table
Tabelul alocării terenurilor

Denumire	Property type*(x in property)	Nr. Cadastral	Area/Arie, m²	Total, m²
Intersecția denivelată Km 95+000	Public/Public	-	48841.241	48841.241
Acces local	Public/Public	-	11997.298	11997.298

Vestmoldtransgaz

Nod rutier Km 95+000. Intersecția dinevelată Km 95+000

Stație de autobuz Km 96+663

Trotuar

Zid de sprijin L=230.00m

Barierа de protecție

Barierа de protecție

Barierа de protecție

Barierа de protecție

Acces local

Zid de sprijin L=290.00m

Gazoduct Cirșanău - Lingheni - Iași

Trotuar + Parapet pietonal

Acces local

Zid de sprijin L=90.00m

Pasaj subteran Km 95+687

Cricova

95

96

Punctul de observație (existent)

Intersecția "Calea Ieșilor"

Acces către PDG

Zid de sprijin L=76.00m; h=7.50m

Barierа de protecție

Zid de sprijin L=43.00m; h=7.50m

Acces local

str. Mercații

str. Pădurenii

Universitatea Agrară

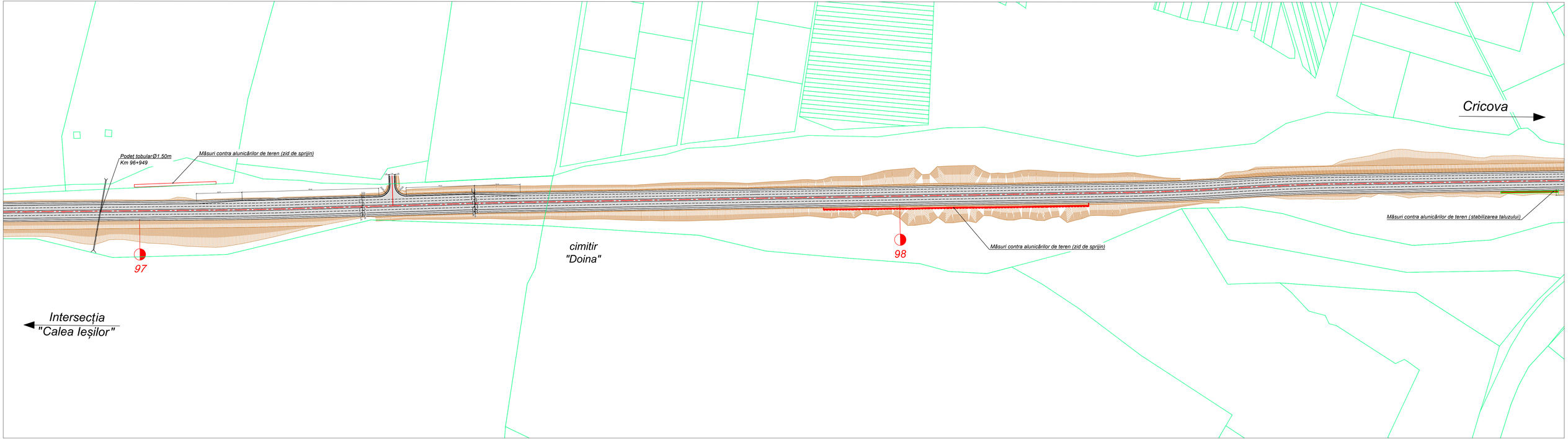
Cricova
Podeț tubular Ø1.50m
Km 96+949
Măsuri contra alunecărilor de teren (zid de sprijin)
97
cimitir
"Doina"
98
Măsuri contra alunecărilor de teren (zid de sprijin)
Măsuri contra alunecărilor de teren (stabilizarea taluzului)
Intersecția
"Calea Ieșilor"

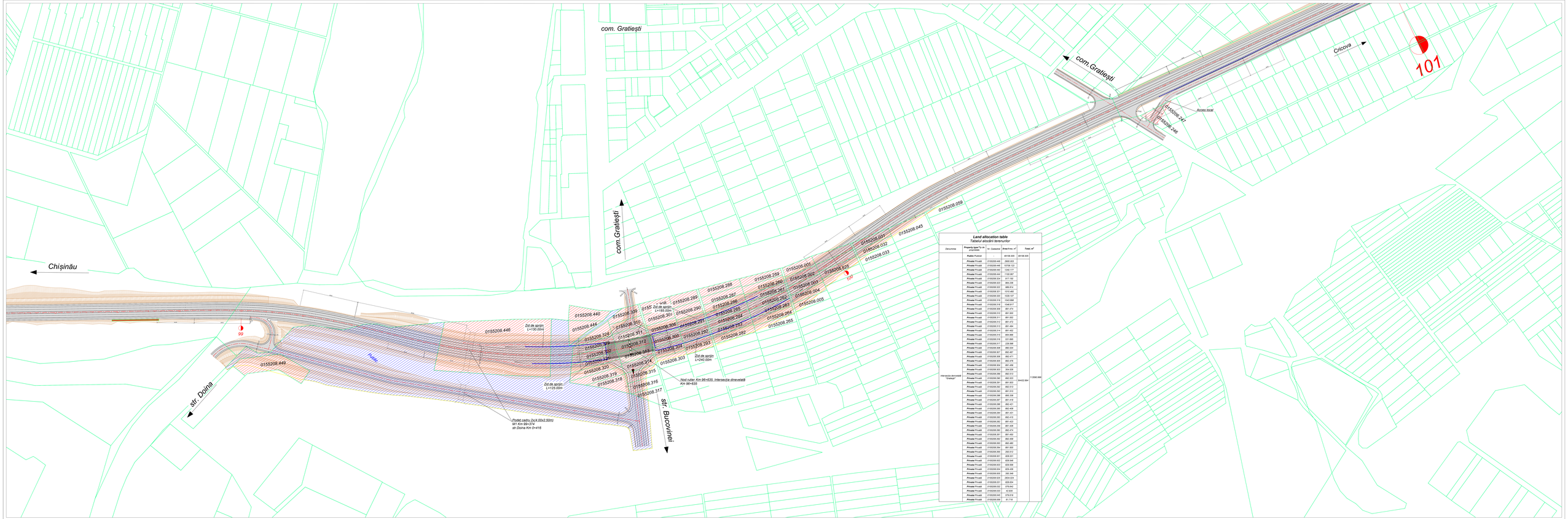

Land allocation table
Tabelul alocării terenurilor

Denumirea	Property type/ Tip proprietate	Nr. Cadastral	Area/Arie, m^2	Total, m^2
	Public/Public	-	49158.305	49158.305
Intersecţia denivelată "Craiova"	Private/Privat	0100208.449	2800.003	114242.594
	Private/Privat	0100208.446	10739.123	
	Private/Privat	0100208.447	1240.117	
	Private/Privat	0100208.444	1136.987	
	Private/Privat	0100208.324	817.150	
	Private/Privat	0100208.323	884.236	
	Private/Privat	0100208.322	988.914	
	Private/Privat	0100208.321	1010.468	
	Private/Privat	0100208.320	1029.107	
	Private/Privat	0100208.319	1043.998	
	Private/Privat	0100208.318	1048.817	
	Private/Privat	0100208.316	891.474	
	Private/Privat	0100208.312	891.502	
	Private/Privat	0100208.311	891.592	
	Private/Privat	0100208.310	891.672	
	Private/Privat	0100208.313	891.494	
	Private/Privat	0100208.314	891.462	
	Private/Privat	0100208.315	894.998	
	Private/Privat	0100208.317	531.880	
	Private/Privat	0100208.311	228.398	
	Private/Privat	0100208.309	880.534	
	Private/Privat	0100208.307	882.407	
	Private/Privat	0100208.306	882.411	
	Private/Privat	0100208.305	882.478	
	Private/Privat	0100208.304	891.499	
	Private/Privat	0100208.303	314.328	
	Private/Privat	0100208.299	882.513	
	Private/Privat	0100208.298	882.523	
	Private/Privat	0100208.297	891.503	
	Private/Privat	0100208.293	882.513	
	Private/Privat	0100208.292	891.510	
	Private/Privat	0100208.296	882.328	
	Private/Privat	0100208.287	891.418	
	Private/Privat	0100208.288	882.423	
	Private/Privat	0100208.289	882.408	
	Private/Privat	0100208.290	891.423	
	Private/Privat	0100208.286	882.413	
	Private/Privat	0100208.291	891.423	
	Private/Privat	0100208.294	891.426	
	Private/Privat	0100208.295	882.474	
	Private/Privat	0100208.300	891.450	
	Private/Privat	0100208.302	882.498	
	Private/Privat	0100208.301	882.480	
	Private/Privat	0100208.260	891.500	
	Private/Privat	0100208.259	283.012	
	Private/Privat	0100208.321	828.531	
	Private/Privat	0100208.322	828.546	
	Private/Privat	0100208.323	828.556	
	Private/Privat	0100208.324	828.436	
	Private/Privat	0100208.330	350.349	
	Private/Privat	0100208.331	264.024	
	Private/Privat	0100208.331	828.634	
	Private/Privat	0100208.332	316.942	
	Private/Privat	0100208.332	43.905	
	Private/Privat	0100208.349	278.819	
	Private/Privat	0100208.350	81.719	

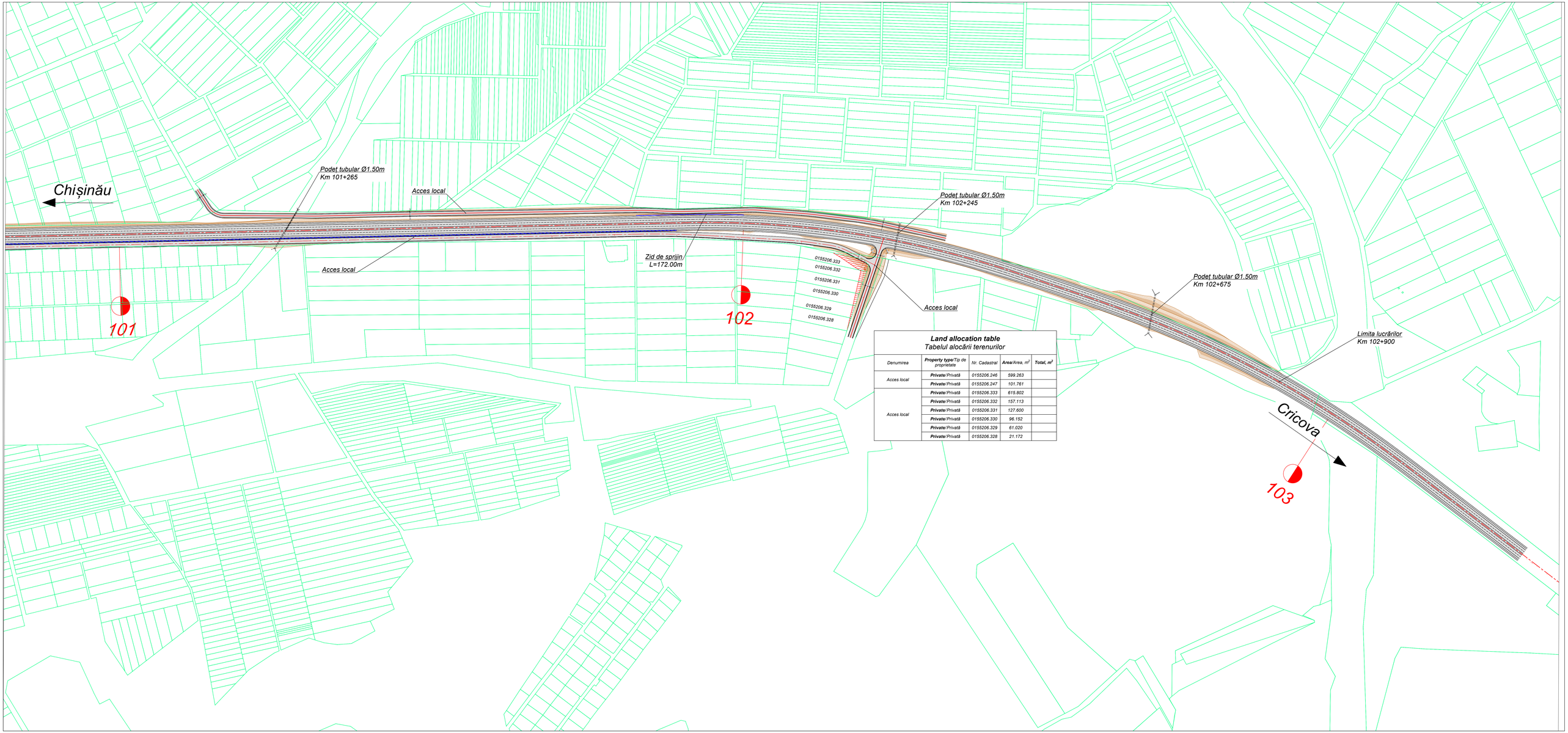

Land allocation table
Tabelul alocării terenurilor

Denumirea	Property type/Tip de proprietate	Nr. Cadastral	Area/Area, m²	Total, m²
Acces local	**Private**/Privată	0155206.246	599.263	
	Private/Privată	0155206.247	101.761	
Acces local	**Private**/Privată	0155206.333	615.802	
	Private/Privată	0155206.332	157.113	
	Private/Privată	0155206.331	127.600	
	Private/Privată	0155206.330	96.152	
	Private/Privată	0155206.329	61.020	
	Private/Privată	0155206.328	21.172	